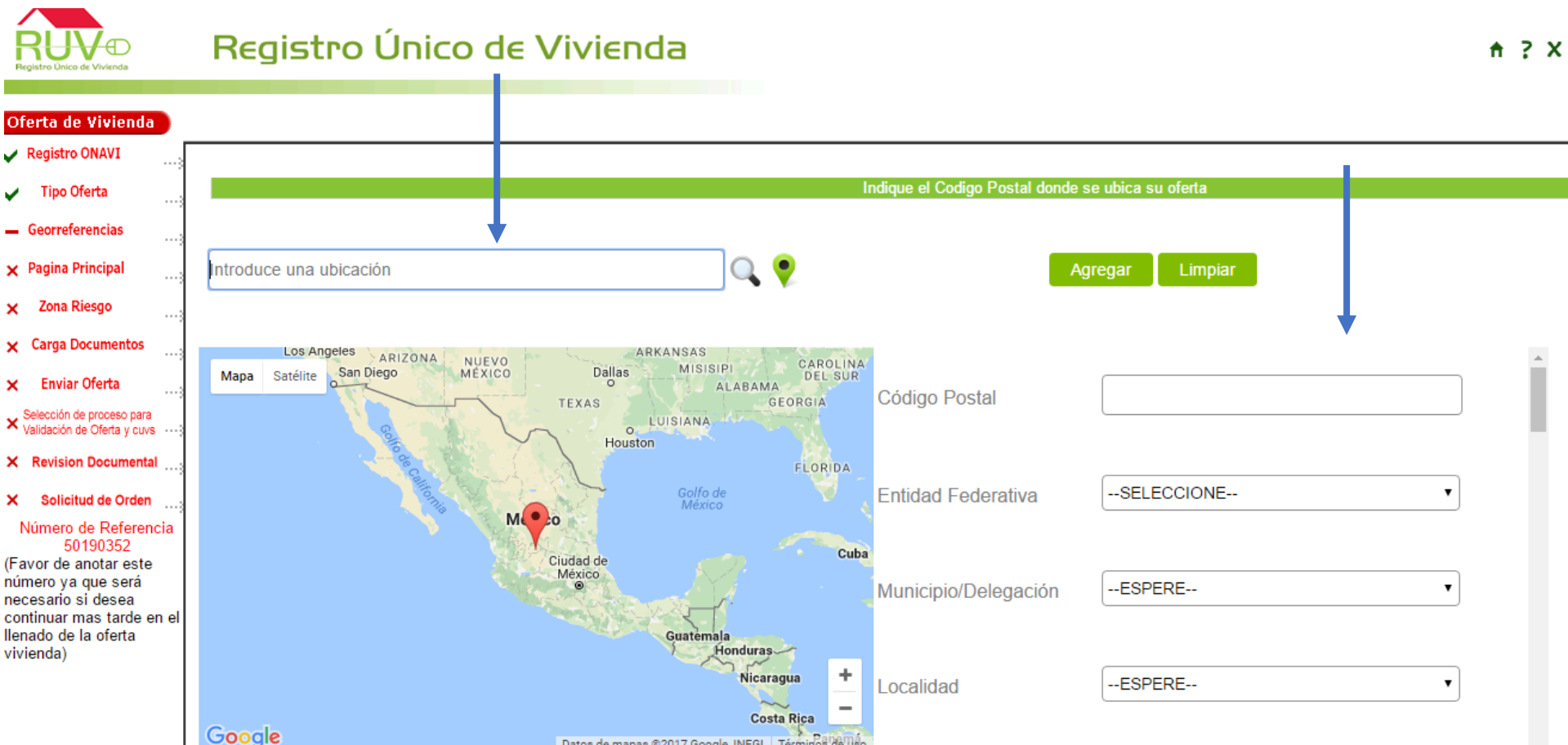




Registro Único de Vivienda | DATOS y TECNOLOGÍA

UBICACIÓN REGISTRO DE OFERTA EN CONJUNTO

El ubicador tiene 2 secciones principales; un mapa para ingresar el punto preciso de la ubicación de su oferta y una sección para la capturar los datos de acuerdo a norma de domicilios geográficos



Registro Único de Vivienda

Oferta de Vivienda

- ✓ Registro ONAVI
- ✓ Tipo Oferta
- Georreferencias
- ✗ Pagina Principal
- ✗ Zona Riesgo
- ✗ Carga Documentos
- ✗ Enviar Oferta
- ✗ Selección de proceso para Validación de Oferta y cuvs
- ✗ Revisión Documental
- ✗ Solicitud de Orden

Número de Referencia: 50190352
(Favor de anotar este número ya que será necesario si desea continuar mas tarde en el llenado de la oferta vivienda)

Indique el Código Postal donde se ubica su oferta

Introduce una ubicación

Mapa Satélite

Código Postal

Entidad Federativa: --SELECCIONE--

Municipio/Delegación: --ESPERE--

Localidad: --ESPERE--

Agregar Limpiar

El registro de los datos se inicia por el código postal el cual al ser registrado en el sistema iniciara la carga de los siguientes campos como Entidad Federativa y Municipios ya que son conformados por catálogos oficiales.



Registro Único de Vivienda



Oferta de Vivienda

- ✓ Registro ONAVI
- ✓ Tipo Oferta
- Georreferencias
- ✗ Pagina Principal
- ✗ Zona Riesgo
- ✗ Carga Documentos
- ✗ Enviar Oferta
- ✗ Selección de proceso para Validación de Oferta y cuvs
- ✗ Revisión Documental
- ✗ Solicitud de Orden
- Número de Referencia 50190352
- (Favor de anotar este número ya que será necesario si desea continuar mas tarde en el llenado de la oferta vivienda)

Indique el Código Postal donde se ubica su oferta


Agregar Limpiar

Código Postal: 01020

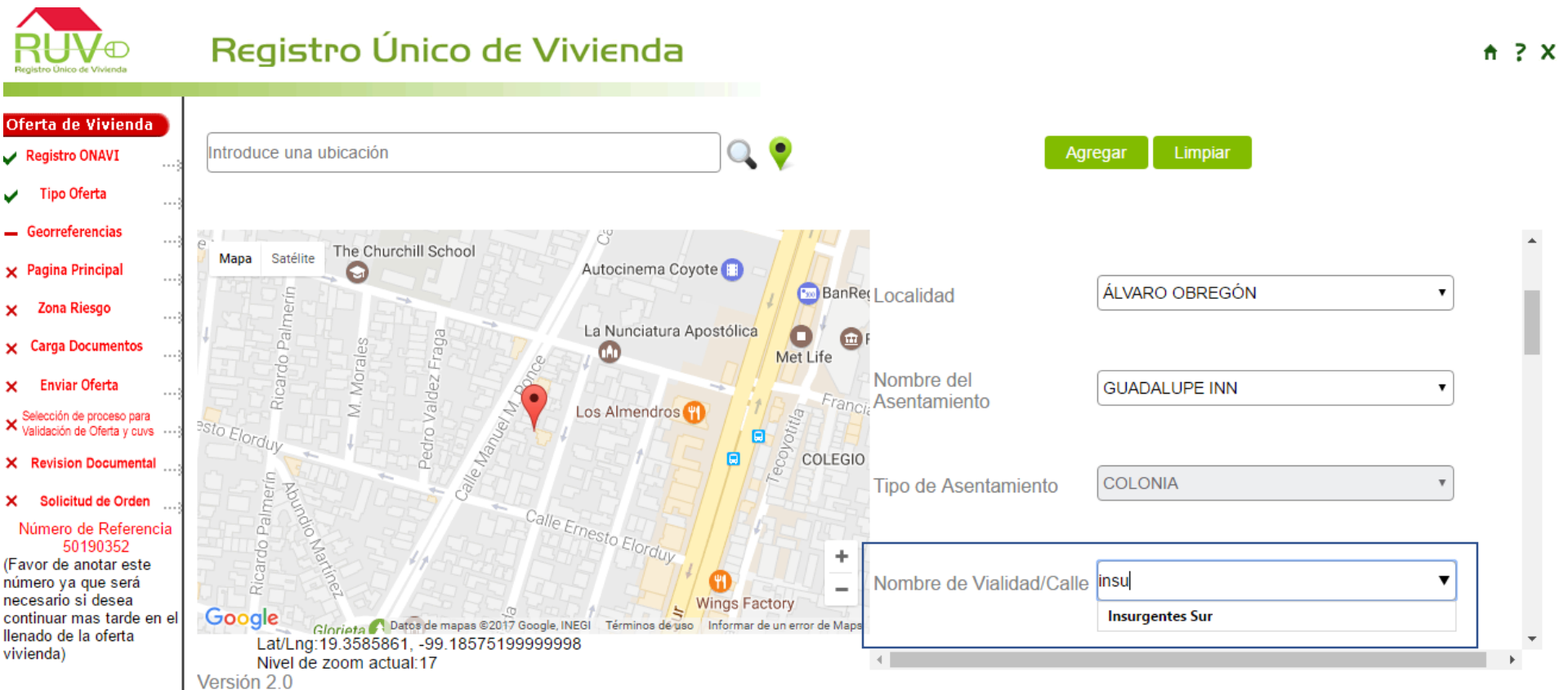
Entidad Federativa: CIUDAD DE MÉXICO

Municipio/Delegación: ÁLVARO OBREGÓN

Localidad: --SELECCIONE--



Existen campos como los de vialidades que comenzara a mostrar información conforme inicia la captura de la palabra buscada y podrá seleccionarla. El algunos otros campos el combo esta disponible inmediatamente al ser de menos numero de opciones y se conforma por catálogos oficiales



Registro Único de Vivienda

Introduce una ubicación

Mapa Satélite

Localidad:

Nombre del Asentamiento:

Tipo de Asentamiento:

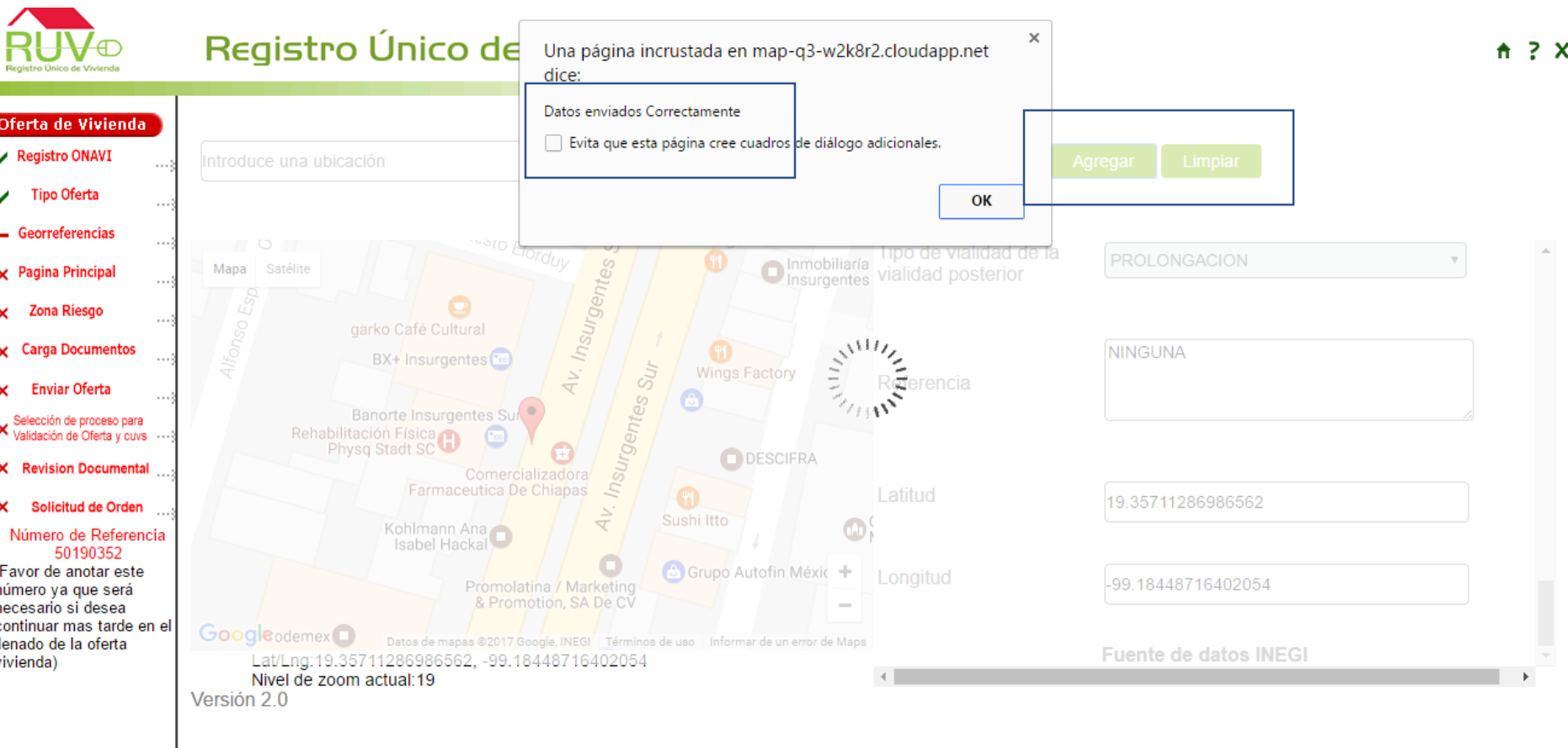
Nombre de Vialidad/Calle:

Número de Referencia: 50190352
 (Favor de anotar este número ya que será necesario si desea continuar mas tarde en el llenado de la oferta vivienda)

Lat/Lng: 19.3585861, -99.18575199999998
 Nivel de zoom actual: 17

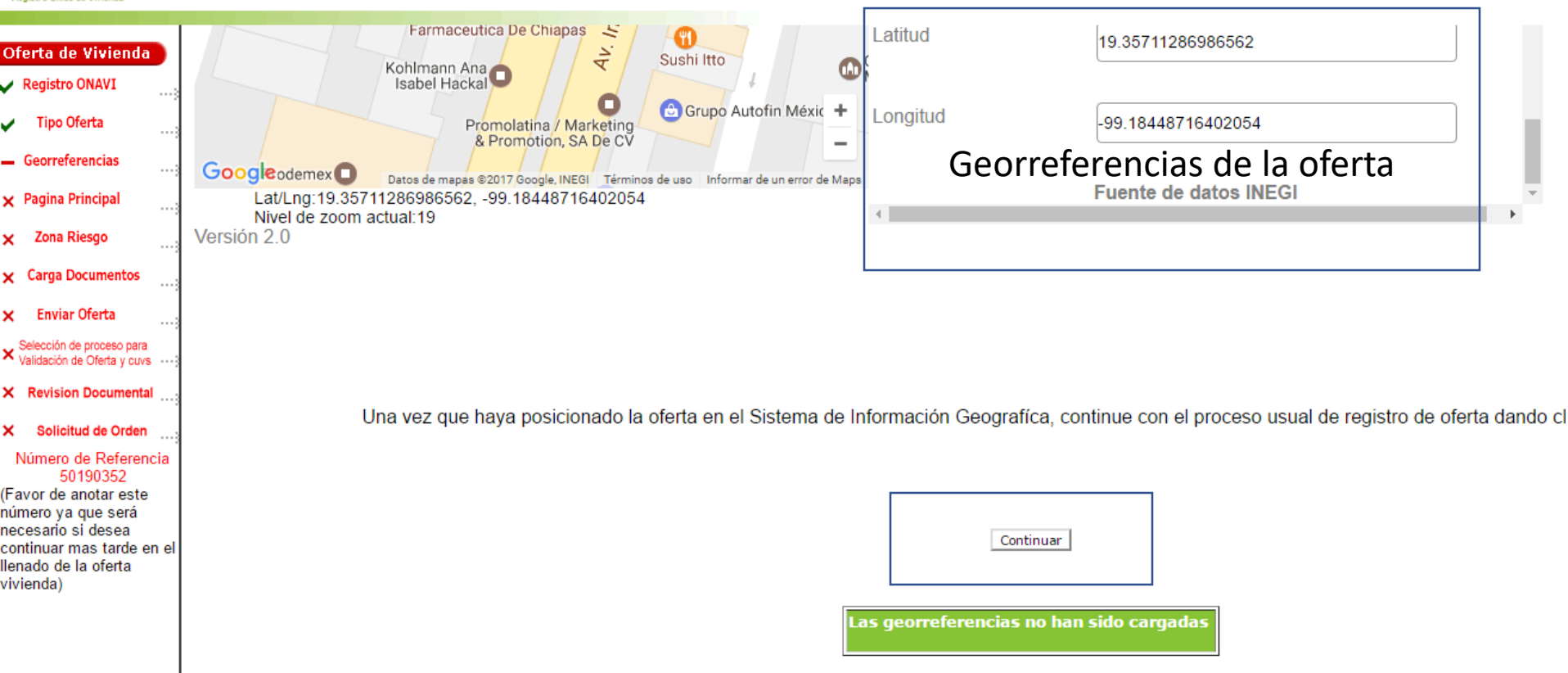
Versión 2.0

El ubicador tiene la opción de “agregar y limpiar” para cuando se haya llenado el formulario se agregue el domicilio o bien limpiar todos los campos para registrar de nuevo,
Si la ubicación es correcta y coincide con el punto seleccionado al “agregar” se guardara de forma exitosa la información y podrá continuar con el registro



The screenshot displays the 'Registro Único de Vivienda' web application interface. On the left, a sidebar lists navigation options such as 'Oferta de Vivienda', 'Registro ONAVI', 'Tipo Oferta', 'Georreferencias', 'Pagina Principal', 'Zona Riesgo', 'Carga Documentos', 'Enviar Oferta', 'Selección de proceso para Validación de Oferta y cuvs', 'Revision Documental', and 'Solicitud de Orden'. The main area features a map with a red location pin and a search bar containing 'Introduce una ubicación'. A modal dialog box is open, displaying the message 'Una página incrustada en map-q3-w2k8r2.cloudapp.net dice: Datos enviados Correctamente' and an 'OK' button. Below the dialog, a form contains fields for 'Tipo de validad de la validad posterior' (set to 'PROLONGACION'), 'Referencia' (set to 'NINGUNA'), 'Latitud' (19.35711286986562), and 'Longitud' (-99.18448716402054). The footer includes 'Fuente de datos INEGI' and 'Versión 2.0'.

Una vez agregada la información de la ubicación y tener la recepción de datos exitoso, puede ir a la parte baja de la pantalla para “continuar” con el registro de la oferta. Si los campos de ubicación no se guardaron correctamente no podrá avanzar a la siguiente pantalla.

Oferta de Vivienda

- ✓ Registro ONAVI
- ✓ Tipo Oferta
- ✗ Georreferencias
- ✗ Pagina Principal
- ✗ Zona Riesgo
- ✗ Carga Documentos
- ✗ Enviar Oferta
- ✗ Selección de proceso para Validación de Oferta y cuvs
- ✗ Revisión Documental
- ✗ Solicitud de Orden

Número de Referencia
50190352

(Favor de anotar este número ya que será necesario si desea continuar mas tarde en el llenado de la oferta vivienda)

Latitud

Longitud

Georreferencias de la oferta
Fuente de datos INEGI

Las georreferencias no han sido cargadas

Esta pantalla ya tendrá precargada información que se registro para el domicilio de la oferta, hay que completar el resto de los campos para continuar con el registro.



Registro Único de Vivienda



- Oferta de Vivienda
- Ubicación
- Datos Oferente/Constructor
- Terreno
- Vivienda
- Sembrado

- Registro ONAVI
- Tipo Oferta
- Georreferencias
- Pagina Principal
- Zona Riesgo
- Carga Documentos
- Enviar Oferta
- Selección de proceso para Validación de Oferta y curvs
- Revisión Documental
- Solicitud de Orden

Favor de llenar los datos y pasar a la siguiente pestaña o presione el botón continuar al final de la forma


Le recordamos que en todas las páginas deberá presionar el botón 'Continuar' que se encuentra al final de la hoja para que se almacene su información, así mismo, deberá llenar todos los datos de una página antes de poder continuar a la siguiente.

Fecha de captura de la Oferta de Vivienda:	18-04-2017		
* Código Postal:	<input type="text" value="01020"/>	* Teléfono de Ventas :	<input type="text" value="01"/> - <input type="text"/> - <input type="text"/>
Entidad Federativa:	<input type="text" value="DISTRITO FEDERAL"/>	* Correo Electrónico de Ventas :	<input type="text"/>
* Municipio o Delegación:	<input type="text" value="ALVARO OBREGON"/>		
* Domicilio del terreno: (calle)	<input type="text" value="Insurgentes Sur"/>	Manzana:	<input type="text"/>
		* Número Exterior:	<input type="text"/>
* Nombre del Frente:	<input type="text"/>		
* Colonia :	<input type="text" value="Guadalupe Inn"/>		

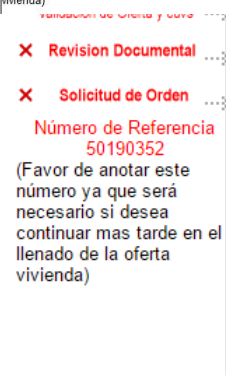
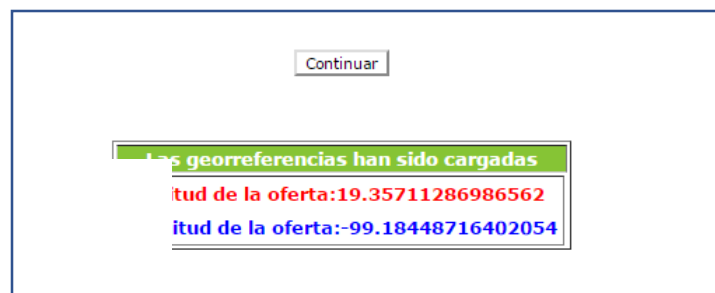
* Los campos color azul no pueden ser modificados.
* Campos Obligatorios.

Número de Referencia
50190352
(Favor de anotar este número ya que será necesario si desea continuar mas tarde en el llenado de la oferta vivienda)

En la pantalla anterior si se aplica el botón “regresar” podrá observar cuales son las georreferencias que se quedaron registradas en el sistema....son las mismas que mostro el ubicador cuando capturo los datos.

ca, continúe con el proceso usual de registro de oferta dando click e

La unidad de medida para las georeferencias, será capturada en enteros y decimales, si la información está en grados, minutos y segundos lo puede convertir de la siguiente manera:

$$\text{gg}^{\circ} \text{ mm}' \text{ ss}'' \quad \text{conversion} \quad \text{gg} + \text{mm} / 60 + \text{ss} / 3600$$

Ejemplo: longitud

$$\begin{aligned} -90^{\circ} \quad 64' \quad 083'' & \quad -90 + 64 / 60 + 83 / 3600 \\ & = -90 + 1.0666 + 0.023055 \\ & = -91.08965 \end{aligned}$$

Finalmente $-90^{\circ} \quad 64' \quad 083'' = -91.08965$

Ejemplo: latitud

$$\begin{aligned} 20^{\circ} \quad 41' \quad 21.83'' & \quad 20 + 41 / 60 + 21.83 / 3600 \\ & = 20 + 0.68333 + 0.005938 \\ & = 20.689268 \end{aligned}$$

Finalmente $20^{\circ} \quad 41' \quad 21.83'' = 20.689268$

La República Mexicana se encuentra ubicada al oeste del Meridiano de Greenwich (longitudes negativas) y al norte del Ecuador (latitudes positivas).





ATENCIÓN A USUARIOS

Atención de dudas o aclaraciones Tel.

01 800 00 77 788

01 (55) 40001595

Correo soporte@ruv.org.mx

Fecha de actualización abril 2017